

4429482.00

LEYENDA CATASTRO Y PARCELARIO	
	PERIMETRO CATASTRAL
	REFERENCIA CATASTRAL (*)
	DELIMITACIÓN DE EXPEDIENTE
	REFERENCIA DE EXPEDIENTE

(\*) NOTA:  
NO TODAS LAS REFERENCIAS CATASTRALES DE LA ZONA  
REGABLE APARECEN EN EL PLANO. PARA FACILITAR LA  
VISIBILIDAD, ALGUNAS HAN SIDO RETIRADAS

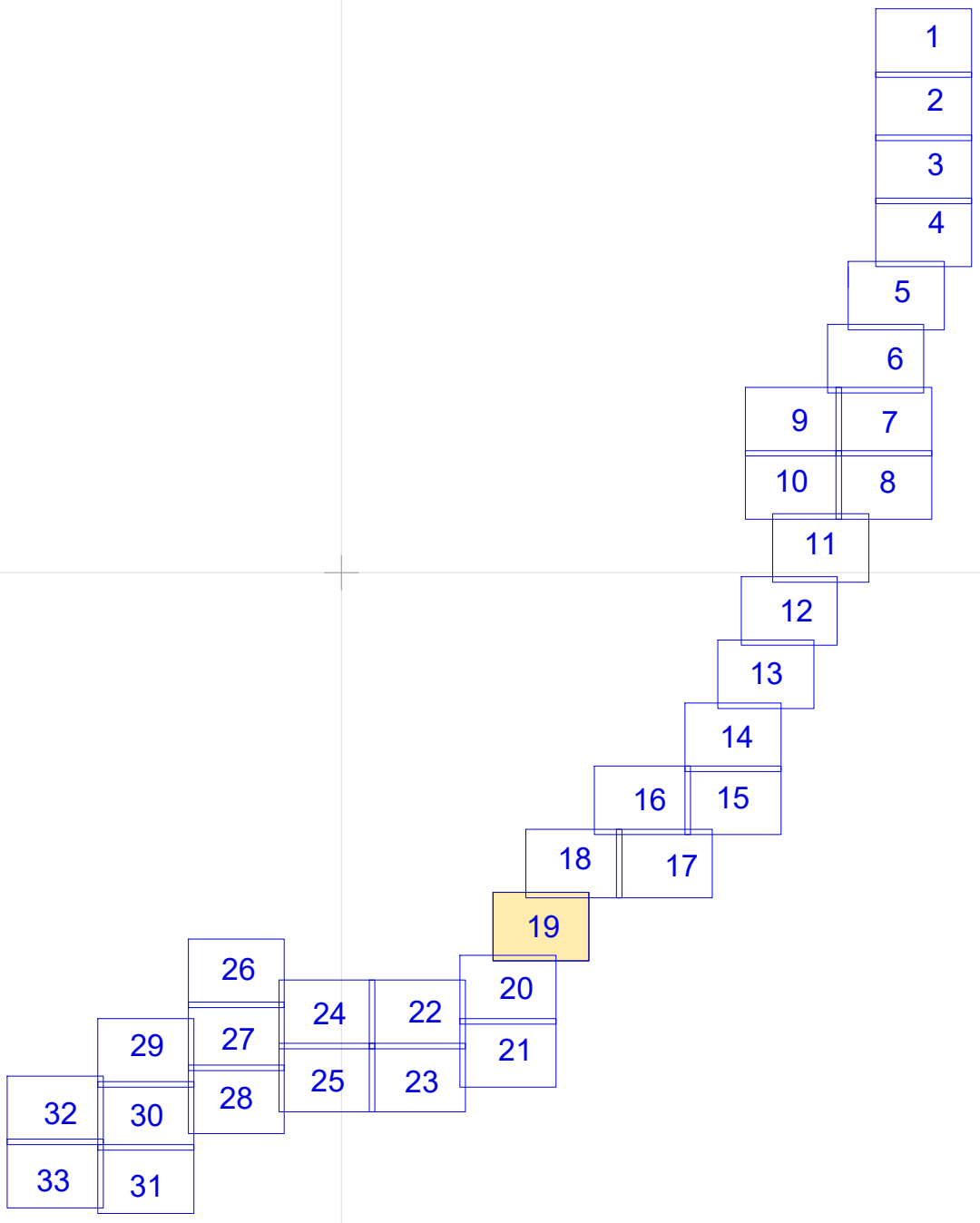
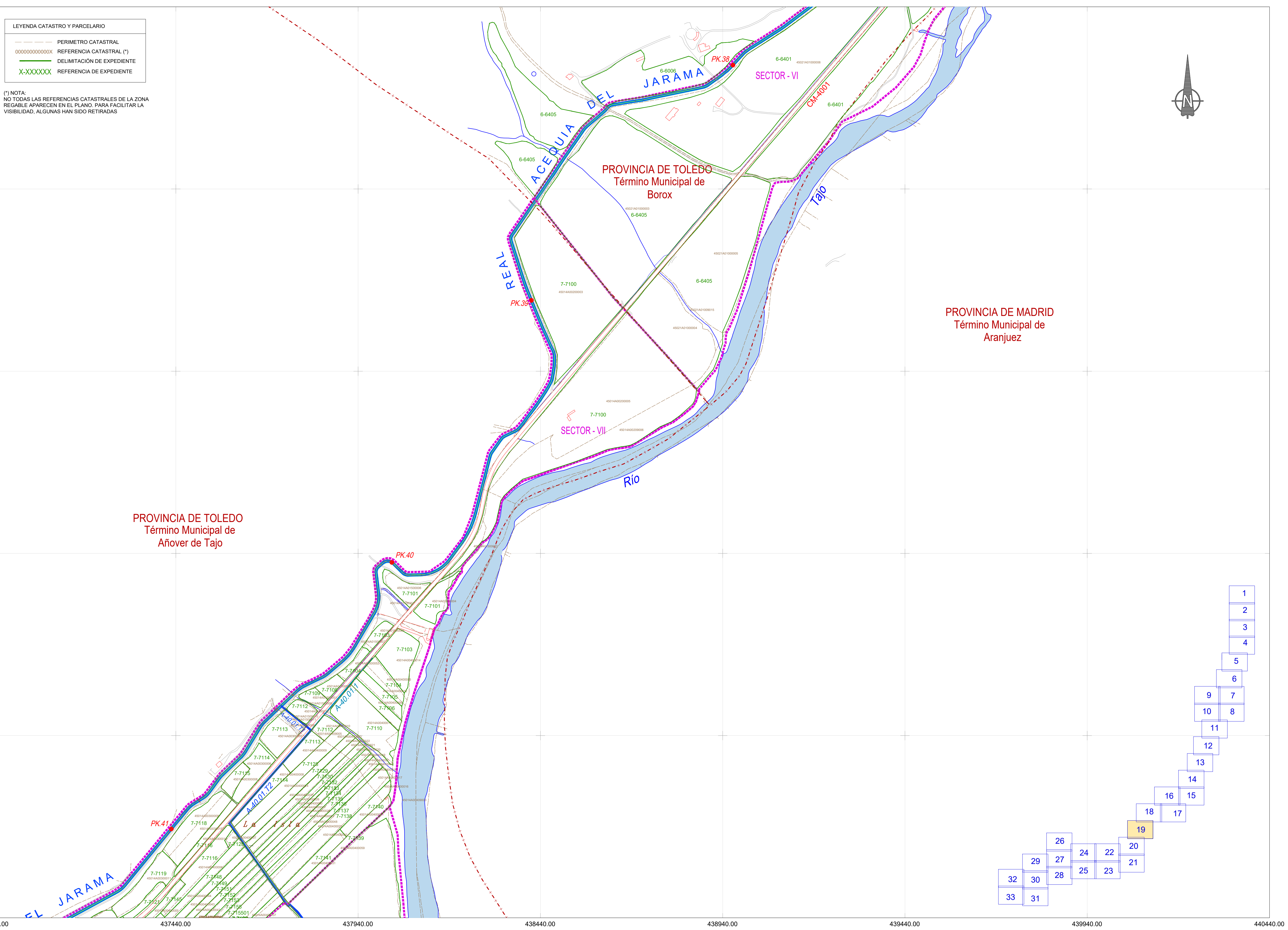
4428982.00

4428482.00

4427982.00

4427482.00

4426982.00



PROVINCIA DE TOLEDO  
Término Municipal de  
Añoover de Tajo

PROVINCIA DE TOLEDO  
Término Municipal de  
Borox

PROVINCIA DE MADRID  
Término Municipal de  
Aranjuez

PR-126\_JA103\_19\_33.DWG

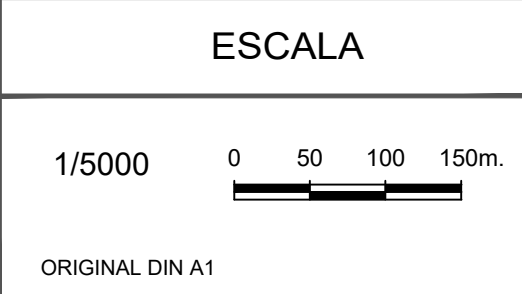


MINISTERIO  
PARA LA TRANSICIÓN ECOLÓGICA  
Y EL RETO DEMOGRÁFICO

CONFEDERACIÓN  
HIDROGRÁFICA  
DEL TAJO

Secretaría de Estado de Medio Ambiente  
Dirección General del Agua  
Confederación Hidrográfica del Tajo

SISTEMA INTEGRADO  
DE GESTIÓN DE  
ELENOS DE REGADÍO



ZONA REGABLE REAL ACEQUIA DEL JARAMA  
PARCELARIO  
INFORMACIÓN PÚBLICA

FECHA	Nº_PLANO	1.3
MAYO 2021	HOJA	19 DE 33